

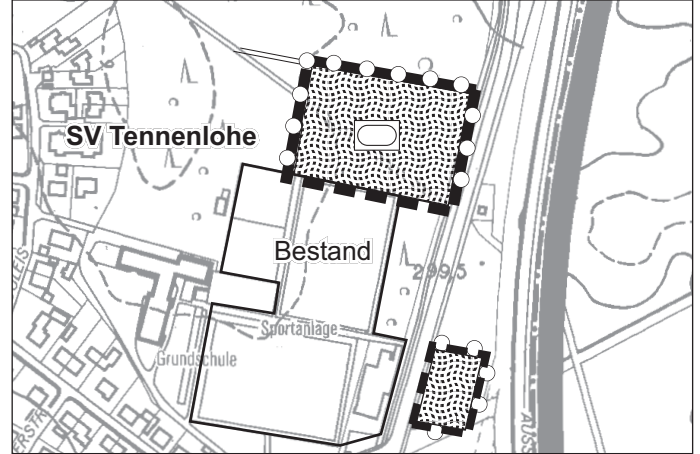
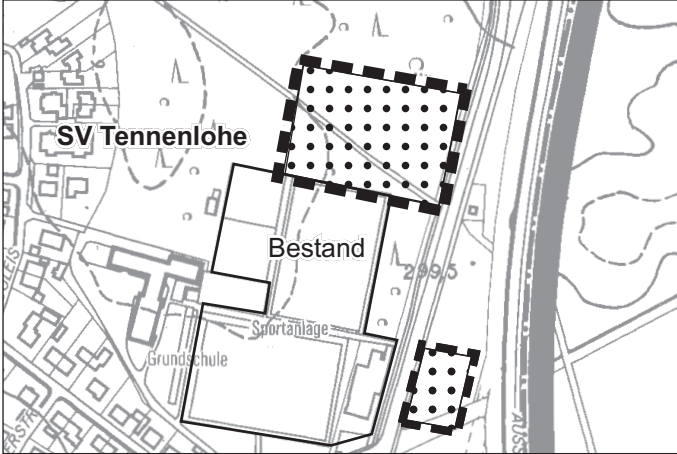
# Flächennutzungsplan mit Landschaftsplan Erlangen 2003

## Derzeit wirksam

## Änderung

### Erweiterungsflächen E1 und E2

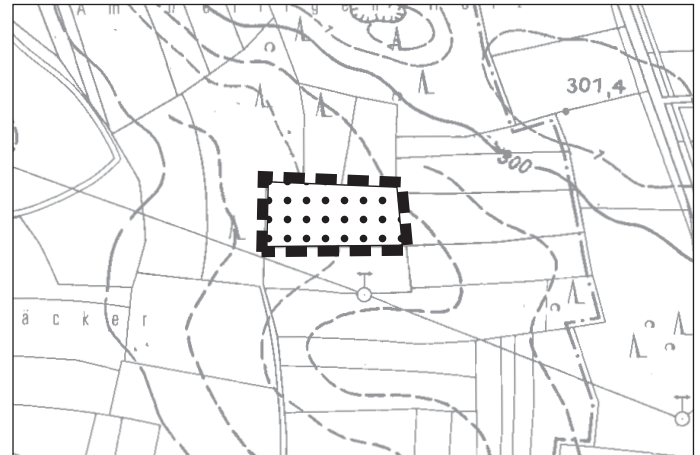
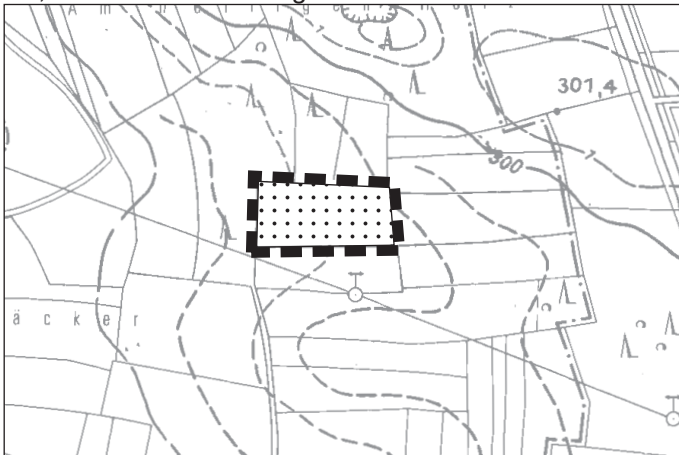
Flst. Nr. 612, 614, 619 und 620 (jeweils Teilfl.) - Gmkg. Tennenlohe -



### Externe Ausgleichsfläche A1

(ohne Darstellung von A2 Ökokontofläche und A3, Standort im Lkr. Erlangen-Höchstadt)

A1, Flst. Nr. 1216 - Gmkg. Eltersdorf -



### Zeichenerklärung:

- |  |   |  |  |
|--|---|--|--|
|  | Stadtgrenze   |  | Grünflächen  |
|  | Grenze des räumlichen Geltungsbereichs              |  | Sportplatz   |
|  | Wald mit standortgerechter Baumartenzusammensetzung |  | Eingrünung von Bauflächen / Sportplatz / Grünflächen |
|  | Ackerflächen  |  |  |

